

CIRCUIT N°12

# Vallée de Baigorri

## Baigorriko Ibarra

Ce circuit est extrait du guide **rando 64** ►►►  
disponible à l'Office de Tourisme de St. Jean-Pied-de-Port /  
St. Etienne de Baigorri

NIV  
4

DIFFICILE

## Oilandoi



**C**ette chapelle perchée au sommet est un ancien ermitage voué à la protection des vignes et des cultures contre les intempéries.

**D** 1 Prendre la direction des Aldudes, par la départementale. L'itinéraire démarre sur le GR®10 (balisé en blanc et rouge).

Au Monument aux Morts prendre à gauche. Traverser le pont sur la Nive et tourner à gauche. Passer sous la voie de chemin de fer et prendre la route de droite.

2 Après le premier lacet, bifurquer sur la 1<sup>o</sup> piste à droite. Elle monte très raide entre la prairie et le bois. A l'extrémité du bois, couper la piste et poursuivre l'ascension. Continuer tout droit en laissant les pistes de part et d'autre.

3 Enfin la route ! Quitter la après quelques mètres pour prendre la piste de droite à flanc sur 1,1 km. Suivre la route à droite jusqu'au col d'Aharza.

4 A proximité de l'enclos en béton, quitter le balisage blanc et rouge pour suivre le jaune qui monte directement au sommet pour atteindre la chapelle. Redescendre par le même itinéraire.

5 Prendre le sentier peu marqué au début, il bascule sur l'autre flanc. Au niveau de la bordre, emprunter la piste qui rejoint la route. Descendre quelques mètres sur la route et reprendre en sens inverse l'itinéraire de montée, sur le GR® 10 (balisé en blanc et rouge).



Saint-Jean-Pied-de-Port  
Baigorri

Pyrénées Basques

**NIV  
4****DIFFICILE**

# Oilandoi



## Oilandoi

Sur les prairies d'Oilandoi, vous pourrez admirer le Milan royal chasser.

L'oiseau est remarquable de par son plumage aux couleurs multiples et sa queue très échancrée. Le Milan royal bénéficie depuis peu de temps d'un plan national de restauration. Le Pays Basque est la zone d'hivernage la plus importante pour l'espèce.



**D** Place de la mairie de St Etienne de Baïgorry

**7 H****12 km****850 m**

**Balisage :**  

**Qualification :** pédestre

*Attention, vous êtes en montagne !*

*Le brouillard peut tomber en quelques minutes empêchant toute visibilité.*

*Veiller à ce que les enfants restent bien sur l'itinéraire, cet itinéraire passe à côté de ravins.*



Renseignements complémentaires auprès de :  
**Office de tourisme de St Jean Pied de Port / St Etienne de Baïgorry**  
 Tel : 05 59 37 03 57 - 05.59.37.47.28  
[www.pyrenees-basques.com](http://www.pyrenees-basques.com)

**www.rando64.fr**

à pied, en vtt ou à cheval, découvrez le Béarn et le Pays basque !

# BIEN CHOISIR VOTRE RANDONNÉE

**Le dénivelé** indiqué sur les fiches représente le total des montées. Les temps de parcours sont calculés sans les arrêts.

**Les randonnées pédestres sont classées par ordre de difficultés** et différenciées par des couleurs dans la fiche pratique de chaque circuit. Nous suivons en cela, les recommandations de la FF Randonnée.

**Très facile** : moins de 2 h de marche. *Idéale à faire en famille, sur des chemins bien tracés.*


**Facile** : moins de 3 h de marche. *Peut être faite en famille. Sur des chemins,*

*avec quelquefois des passages moins faciles.*

**Moyen** : moins de 4 h de marche. *Pour randonneur habitué à la marche. Avec quelquefois des endroits assez sportifs ou des dénivelées.*

**Difficile** : plus de 4 h de marche. *Pour randonneur expérimenté et sportif. L'itinéraire est long ou difficile (dénivelé, passages délicats), ou les deux à la fois.*

**Durée de la randonnée** : La durée de chaque circuit est donnée à titre indicatif. Elle tient compte de la longueur de la randonnée, des dénivelées et des éventuelles difficultés.



Signalétique sentier

## Balisage

Suivez le balisage pour rester sur le bon chemin

Balisage des sentiers	Sentiers de pays et PR®	GRP®	GR®	VTT / VTC	Equestre
Bonne direction					
Tourner à gauche					
Tourner à droite					
Mauvaise direction					

## Votre avis sur nos sentiers

*Les itinéraires que nous vous proposons ont fait l'objet de la plus grande attention. Vos impressions et observations sur l'état de nos chemins, nous intéressent et nous permettent de les maintenir en état. Nous vous invitons pour nous communiquer vos remarques à contacter le CRDP 64 : 05.59.14.18.80.*

*Ou vous procurer une fiche d'observation "Ecoveille" sur : [www.rando64.fr](http://www.rando64.fr)*

## Recommandations utiles

Météo 08 92 68 02 64  
Appel d'urgence européen 112

Parcourir les chemins du Béarn et du Pays basque nécessite d'adopter un comportement respectueux envers la nature et les hommes et femmes qui font vivre ce territoire.

Il est important que quelques règles soient respectées.

### Préservez la nature

Munissez-vous d'un sac pour emporter vos déchets  
Respectez la faune et la flore  
Restez sur les sentiers balisés

### Préservez-vous

Ne partez pas sans le matériel nécessaire  
Évitez de partir seul  
Ne buvez pas l'eau des ruisseaux  
Renseignez vous sur la météo

### Respectez les activités et les hommes

Pensez à refermer les barrières  
Les feux sont interdits  
Respectez les propriétés privées qui bordent les itinéraires.

### Attention !

**Les montagnes basques et béarnaises sont des espaces pastoraux. Évitez de partir avec votre chien. Dans tout les cas, tenez-le en laisse. Merci !**

## Labels randos





### Itinéraires labellisés PR®

Avec ce label la FF Randonnée agréé un certain nombre d'itinéraires pédestres en fonction de critères de qualité. Le choix se fait en fonction de critères d'agrément, techniques, touristiques et environnementaux. (Plus d'info sur [www.ffrandonnee.fr](http://www.ffrandonnee.fr))

### Itinéraires équestres

Ce logo garantit un itinéraire labellisé par le Comité Départemental de Tourisme Equestre sur la base d'un cahier des charges précis. (Plus d'info sur [www.cheval64.org](http://www.cheval64.org))

### Itinéraires VTT :

-  chemin large et roulant, dénivelé inférieur à 300 m
-  sentier assez roulant, dénivelé inférieur à 300 m
-  sentier technique, dénivelé inférieur à 800 m
-  sentier très difficile, dénivelé de 300 à 800 m

[www.rando64.fr](http://www.rando64.fr)

à pied, en vtt ou à cheval, découvrez le Béarn et le Pays basque !